




Lukasz Michalak



Izquierda, fotografía de la muestra, que combina libros, cuadros y cartografía entre otros objetos. Arriba, plano de la zona centro de Madrid fechado de 1735, el documento más antiguo de los aportados por el archivo militar.

[ cultura ]

# La huella del agua EN MADRID

## El Archivo Cartográfico del Ejército colabora en una exposición sobre el pasado hídrico de la capital

**L**A actual sede del Ayuntamiento de Madrid, el palacio de Cibeles, acoge hasta el próximo 9 de mayo la exposición *Madrid Acuosa*, en la que participa el Archivo Cartográfico y de Estudios Geográficos del Centro Geográfico del Ejército, junto a los museos de Historia de Madrid y de San Isidro, el Archivo de la Villa, la Biblioteca Histórica de Madrid y el Instituto Geológico y Minero de España.

La muestra es fruto del interés por el pasado hídrico madrileño de la ingeniera de montes y paisajista Malú Cayetano, también comisaria la exposición.

Es un proyecto que aúna la investigación documental y la artística con el propósito de que el visitante conozca la conexión de la ciudad con el agua y ambos se reencuentren con esa faceta

acuosa que la capital lleva, incluso, en el nombre: «Madrid significa tierra rica en agua», explica la muestra.

La exposición se centra en la red de riachuelos que una vez surcó sus tierras, sobre la que nació la ciudad a orillas del arroyo Matrice. Para encontrar esa huella hídrica, «una herramienta fun-

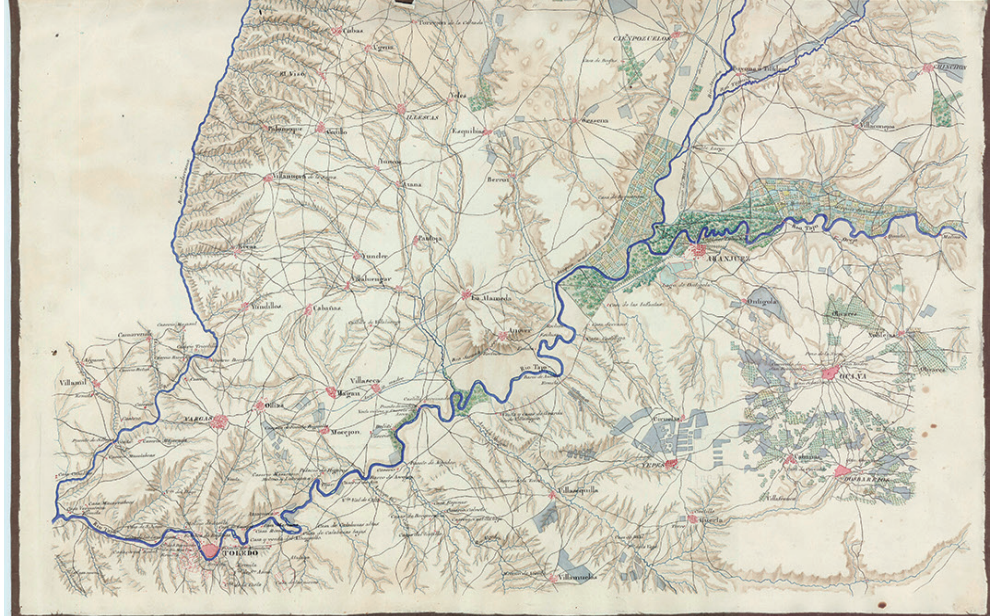
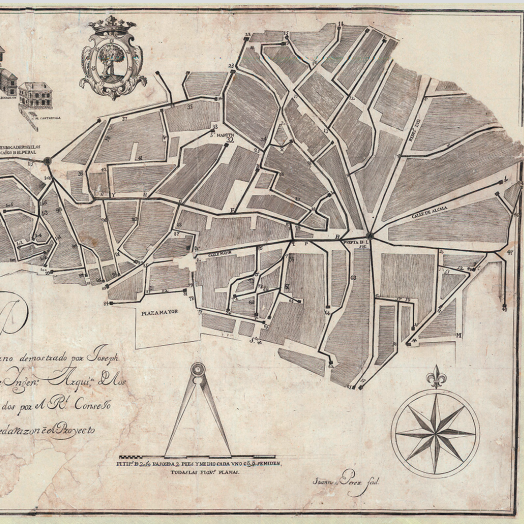
damental, una fuente clave, es la cartografía antigua», subraya Cayetano. Por eso, son varias las representaciones del terreno que cimentan la propuesta.

La más veterana es el *Nuevo Plano de la Villa* (1656), obra del ingeniero militar Pedro Texeira, procedente del Museo de Historia de Madrid.

Casi un siglo separa este trabajo del siguiente croquis, el primero de los cuatro documentos aportados por el archivo del Ejército. Plasma la zona centro de la villa (1735) y está «basado en la pendiente natural de las calles madrileñas y en el modo de recoger aguas haciéndolas llegar al río Manzanares», indica su ficha de la Biblioteca Virtual de Defensa ([bibliotecavirtual.defensa.gob.es](http://bibliotecavirtual.defensa.gob.es)), que también tiene en su fondo los otros tres planos del centro militar.

MADRID  
ACUOSA





Derecha, «Mapa que comprende parte de las provincias de Madrid, Segovia y Toledo [...] y la confluencia de los ríos Tajos y Guadarrama», fechado hacia 1850.



La ciudad reflejada en 1886 por los topógrafos B. Martínez y J. Méndez.

Estos últimos son de la segunda mitad del XIX. El primero (1848) muestra el relieve del suelo; el segundo, fechado hacia 1850, abre el foco e incluye parte de Segovia y Toledo, y el tercero es una «foto fija» de 1886, con calles, edificios públicos, ferrocarriles, tranvías... y hasta proyectos de urbanización en los jardines del Campo del Moro (a espaldas del Palacio Real) y de El Retiro.

Aún se exhiben un mapa y un plano más, ambos de 1989 y del Instituto Geológico y Minero de España (Madrid).

La cartografía se combina con cuadros, libros... y hasta un laboratorio que invita al visitante a experimentar y desarrollar su propia investigación. Además, el 22 de marzo, Día del Agua, están previstas actividades complementarias.

Esther P. Martínez/Mapas: BVD